


**ACTIVIDADE DA CART 3494 DO BART 3873  
NO TEATRO DE O. P. GUINÉ (1)**



ACTIVIDADE DA CART 3494 DO BART 3873 NO TEATRO DE O. P. GUINÉ (1)



DEZEMBRO1971/ABRIL 1974

Este texto foi elaborado a partir do livro: - BART 3873

“HISTÓRIA DA UNIDADE”

CART 3492 – CART 3493 – CART 3494

*NA GUERRA CONSTRUINDO A PAZ*

*(autor desconhecido)*

*MOBILIZAÇÃO*

a) *Nota circular*

– A nota circular nº. **4496/PM-Procº 18/3873** da 1ª Repartição de Estado Maior do Exército, datada de 04NOV71, ordenou que se procedesse à mobilização do Batalhão de Artilharia nº. 3873 o qual renderia, na Província da Guiné, o BART 2917 a atingir o termo da sua comissão de serviço.

b) *Unidade Mobilizadora*

- Foi unidade mobilizadora o Regimento de Artilharia Pesada 2 (RAP 2), em Vila Nova de Gaia

c) *Pessoal*

- O pessoal que compôs os seus quadros – CCS, CART 3492, CART 3493 e CART 3494, metropolitano de origem, era natural em grande parte do Norte (MINHO e DOURO) e Centro (BEIRAS), particularidade conducente à afirmação de a África constituir, para a maioria, quase uma incógnita mais ou menos próxima da imaginação de cada um.

d) *CONCENTRAÇÃO*

- A concentração dos novos mobilizados começou a 15NOV71 e terminou a 27NOV71.

e) *Instrução*

- A instrução geral (I. A. O.) teve lugar já no Ultramar (Ilha de Bolama) de 29DEC71 a 27JAN72, decorreu a um nível positivo e satisfatório, o resultado obtido foram animadores

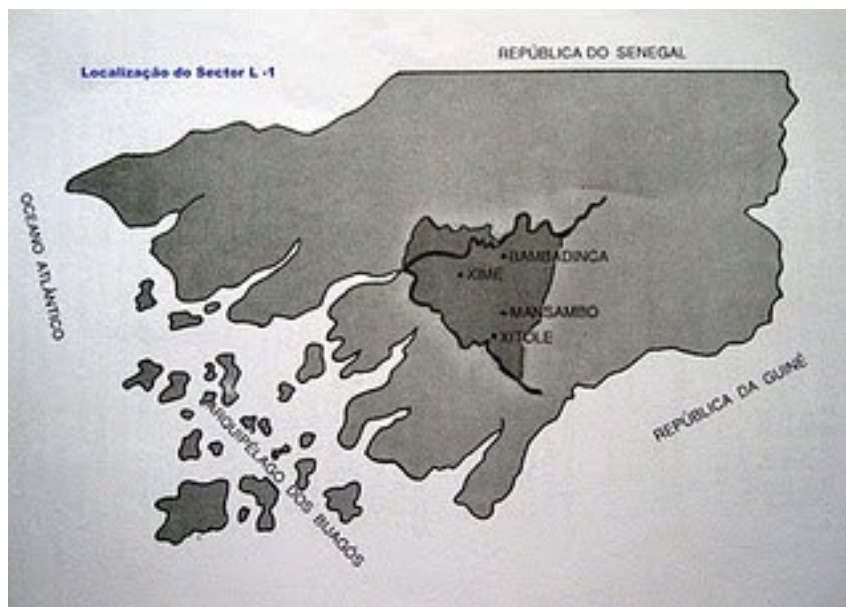
1. *MISSÃO*

- Tem por missão global a neutralização da subversão, através duma manobra simultaneamente psicológica, social e militar.

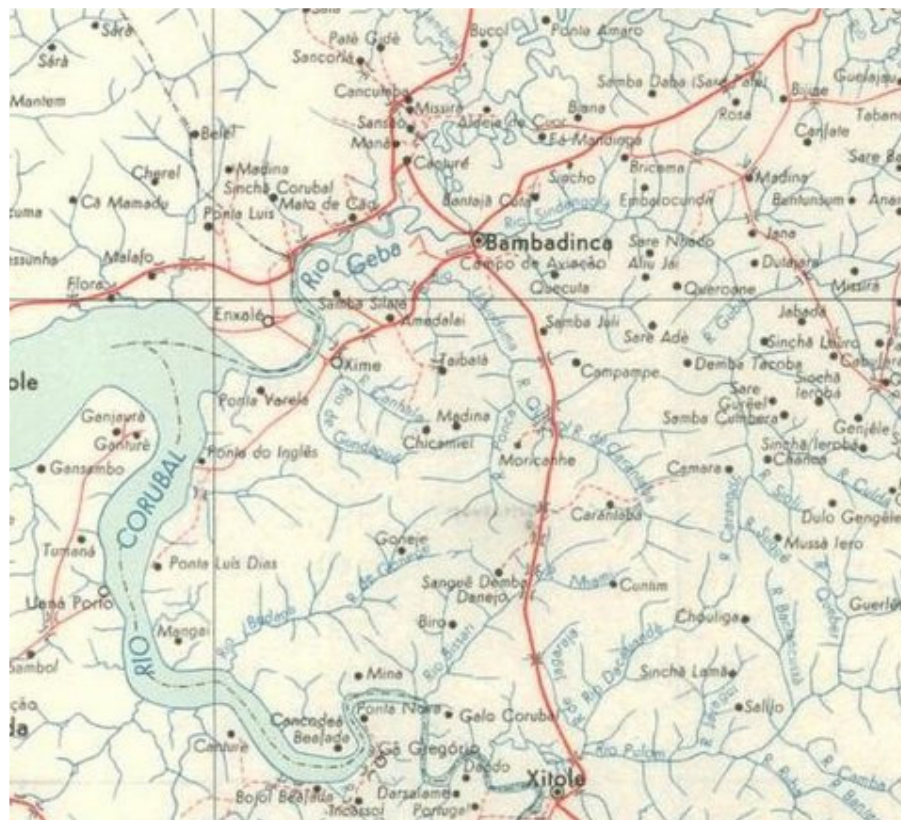
A actuação concretiza-se nas seguintes tarefas:

- Impedir e destruir o avanço do inimigo
- Defender as populações
- Integração dos guineenses no contexto nacional
- Apoiar as autoridades civis
- Promover o progresso moral e material das diversas etnias, sem quebra do seu habitat natural
- Recuperar os elementos extraviados, etc.

2. *LOCALIZAÇÃO DO SECTOR - L 1*



- O sector situa-se sensivelmente no centro da Guiné. Não confina com qualquer território estrangeiro, nem com o Oceano e deve considerar-se um dos sectores de maior vastidão em todo T. O.



Sector L1 - do blogue (<http://blogueforanadaevaotres.blogspot.com/>) com a devida vénia.

### 3. CONDIÇÕES GEOGRÁFICAS

#### a) *Clima*

- O clima é tropical (quente e húmido) com alteração de duas estações: A «Seca» que vai de Dezembro a Junho e a das «Chuvas» de Junho a Dezembro. Não difere, por conseguinte, do resto da Província.

Do SAHARÁ sopra o vento «Leste» quente e seco que em choque com a «Monção Marítima» provoca os «Tornados», cuja velocidade chega a atingir os 100 Kms/hora.

Precisamente no período pluvioso, é que, se formam os «Tornados» surgidos bruscamente e precedidos por trovoadas, anunciadas por calor sufocante.

#### b) *Terreno*

- A sua configuração é plana. Durante as chuvas transforma-se numa extensa área lacustre, onde os africanos lavram as «bolanhas» e as «lalas».

Uma densa rede hidrográfica corta o território, sobressaindo os rios GEBE e CORUBAL.

A composição geológica do solo é de natureza dorelítica.

### 4. VIAS DE COMUNICAÇÃO

- Recorde-se que a sede do BART 3873 – BAMBADINCA-, desempenha o importante papel de centro reabastecedor do LESTE, por isso as vias de comunicação aéreas, terrestres e aquáticas oferecem um interesse primacial. Enumeramos os principais:

- Aeródromos: - BAMBADINCA

- XITOLE

- Pistas de heliportagem nos Aquartelamentos e Destacamentos disseminados pelo mato-

- TERRESTES\_ - Estrada XIME-BAMBADINCA-BAFATÁ, asfaltada, qualidade que lhe permite um escoamento mais rápido e seguro.

- Estrada BAMBADICA-MANSAMBO-XITOLE.

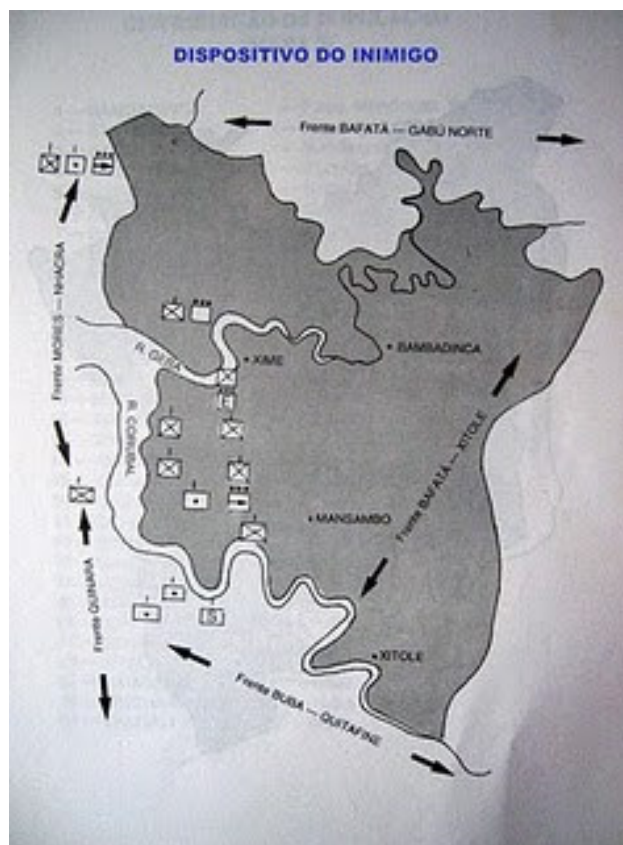
- Portos: - XIME e BAMBADINCA

- A estes portos acostam barcos civis e militares que circulam no rio GEBA

## 5. INIMIGO

### a) Organização

- Actualmente organiza-se em Frentes. O Sector L1 é abrangido a Ocidente pela Frente MORÉS-NHACRA; a Oriente e Sul pela frente BAFATÁ-XITOLE; a Sudoeste pela Frente de QUINARA; ainda a SUL pela frente BUBA-QUITAFINE e a Norte pela Frente BAFATÁ-GABÚ NORTE.



b) *Instalação*

- As suas zonas de instalação nos limites do Sector são:

- Regulado XIME-BISSARI (Frente BAFATÀ-XITOLE)

POINDON-BAIO/BURUNTONI-MINA-MANGAI

- Regulado do CUOR

MADINA/ENXALÉ

- Efectivos na 1ª zona:

- 03 Bigrupos de Infantaria

- 01 Grupo Especial de Bazookas

- Efectivos na 2ª zona:

- 01 Bigrupo de Infantaria

- 01 Bigrupo de Artilharia



O Abrigo das Transmissões, vendo-se ao lado direito os depósitos da água 1972

6. *DISPOSITIVO DAS NOSSAS TROPAS*

a) Sub-Sector do XIME

- CART 3494 – XIME

01 PELOTÃO – ENXALÉ

- 20º PEL ART 10,5 – XIME

- GEMIL 309 e 310 – ENXALÉ

- C. MIL. XIME – TAIBATÁ

- PEL MIL 241 – AMEDALAI

PEL MIL 242 – TAIBATÁ

PEL MIL 243 – DEMBATACO



Vista parcial do XIME em 1972

#### 7. SOBREPOSIÇÃO

- Antes de a CART 3494 do BART 3873 ter assumido, efectivamente, as inerentes funções, desenrolou-se a sobreposição que excepcionalmente e por retardamento de embarque do CART 2715 do BART 2917 se prolongou de 28JAN72 a 14MAR72.

A utilidade desta fase de transição é, como se sabe, a de adaptar ao local de actuação e inteirar sobre o estado de coisas reinante.

*(Continua)*

### ACTIVIDADE DA CART 3494 DO BART 3873 NO TEATRO DE O. P. GUINÉ (2)

#### 1º. FASCÍCULO

FEVEREIRO – MARÇO – ABRIL 1972

#### 8. SITUAÇÃO GERAL

*Fevereiro*

- A actividade IN considera-se fraca e a população por ele dominada dá mostras na área de MADINA de se querer libertar.

Prosseguiu a campanha psicológica da rádio «Voz da Revolução» tendente a subverter as NT e a população fiel.

O inimigo conjectura flagelar os nossos Aquartelamentos, Destacamentos e Auto-Defesas, atacar a navegação no Rio Geba, e reagir à penetração das NF, implantar minas na picada BAMBADINCA – XITOLE e acelerar a organização político-administrativa.

#### *Março*

- Em face da flagelação ao XIME é provável que o IN deseje conturbar o tráfego na estrada XIME-BAMBADINCA-BAFATÁ, segundo o que se esclareceu no mês anterior.



Estrada BAMBADINCA – BAFATÁ

As populações aliadas conservam-se calmas, mas sabe-se que em MINA e GALO-CORUBAL o PAIGC erigiu uma notável organização político-administrativa.

As suas intenções, pensa-se não se modificaram.

#### *Abril*

- «O status quo» não sofreu profundas alterações, ressaltando os sintomas de dissociação no binómio população/Partido e o eventual desencadeamento de terrorismo selectivo.

### 9. TERRENO

#### *Fevereiro:*

- Em plena época seca recorre-se às queimadas, expediente que garante maior visibilidade e maior protecção às NT nos seus aquartelamentos e patrulhamentos.

A natureza, como é sabido, oferece uma panorâmica bem diversa daquela de que se reveste nas «chuvas», de vegetação exuberante.

#### *Março:*

- Mês ainda abrangido pela estação seca, não trouxe nada de novo quanto à configuração do terreno.

*Abril:*

- Não houve mudança considerável.

Note-se que ao longo do trimestre nenhuma modificação introduzida pelo homem há a mencionar, excepto as capinações e desmatações.

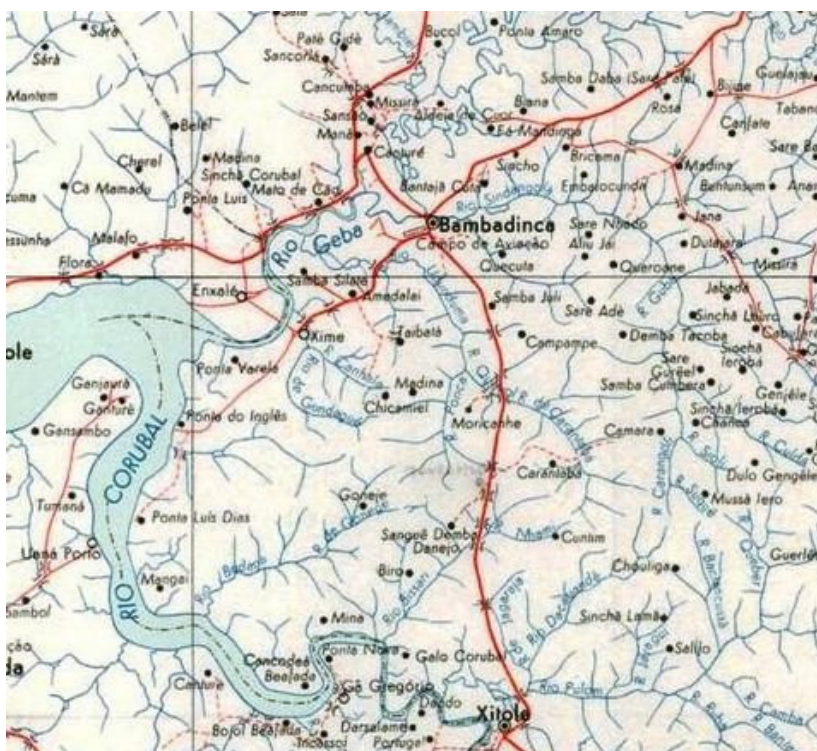
## 10. INIMIGO

### a) *Sub-Sector do XIME*

*Fevereiro:*

- Em 11FEV72 o IN flagelou da margem esquerda do RBURUNTONI as NT no decorrer da Operação «PIRIQUITO RAIVOSO» no local (XIME 3B1-12), sem consequências.

- Em 15FEV72 grupo IN não estimado interceptou 02 milícias e 01 civil de TAIBATÁ, matando este e ferindo um milícia. Capturou 01 espingarda MAUSER. Retirou à reacção do Morteiro 82 daquela tabanca e Artilharia do XIME, abandonando 01 granada de RPG-2. A ocorrência verificou-se em (XIME 6C9-54).



«Sector L1» do blogue <http://blogueforanadaevaotres.blogspot.com/> com a devida vénia

*Março:*

- Em 27MAR72 pelas 23,00 horas, grupo IN não estimado flagelou e atacou a Aquartelamento do XIME durante 35 minutos, provocando 01 ferido na população civil.

*Abril:*

- Em 22ABR72 pelas 06,00 horas, grupo IN emboscou a segurança à estrada XIME- BAMBADINCA-BAFATÁ na PTA COLI (4º. Pelotão da CART 3494). As NT e Artilharia do XIME puseram o IN em fuga.

Sofremos 01 morto (Furriel), 07 feridos graves e 12 ligeiros.



Um dos três «OBUS 10,5» que existia no XIME

#### b) *Conclusões*

- O sub-Sector do XIME foi o mais perturbado, em contraste com o de MANSAMBO que não acusou actividade de guerrilha.

Observou-se a insistência no referente à colocação de engenhos explosivos no sub-sector do XITOLE, no sentido de obstar os contactos da CART 3492 com o exterior e a emboscada da PTA COLI revela o interesse em levantar obstáculos à circulação na rodovia XIME-BAFATÁ, aliás dentro das previsões colhidas.

### 15. *NOSSAS TROPAS*

#### a) *Acções e Operações mais importantes*

##### *Fevereiro:*

- Para além da actividade rotineira salientamos:

- Operação «Piriquito Raivoso» de 10 a 11FEV72 com forças das CART's 3492 e 2716 que patrulharam as áreas de SATECUTA e GALO-CORUBAL e forças das CART's 3494 e 2715 que patrulharam a PTA do INGLÊS-PTA VARELA-POINDON. O 1º. Agrupamento (E, F) destruiu 16 palhotas e apreendeu 01 granada de RPG; o 2º. Agrupamento (A, B) sofreu uma flagelação sem consequências e capturou 01 granada de RPG. Nas zonas de RBISSARI e RSAMBA URIEL forças da CART 3493 formam o 3º. Agrupamento (C, D). Em BAMBADINCA 01 Avioneta DO, armada assegurava o apoio aéreo.

Não houve contactos com o IN.

- Operação «TRAMPOLIM MÁGICO» de 24 a 26 FEV72 com 04 GRComb da CART 3492 reforçada por 01 GRComb da CCAÇ 3489 e outro da CCAÇ 3490, integrando o agrupamento «LARANJA». 04 GRComb da CART 3493 reforçada por 02 GRComb da CCAÇ 3491 integrando o agrupamento «CASTANHO». Desembarcaram conjuntamente na presença de Sua Excelência o Governador e Comandante-Chefe, após batimento de zona pela Artilharia da LDG e da FAP.

Paralelamente aqueles agrupamentos atravessam as regiões de PTA LUIS DIAS e TUBACUTA.

Actuaram em apoio, o agrupamento «AZUL» (CART 3494 mais 02 GRComb da CCAÇ 12), agrupamento «AMARELO» (GEMIL's 309 e 310), agrupamento «PRETO» (CCAÇ 3490 -), agrupamento «VERDE» (CCP 123); 01 parêlha de FIAT's de BISSAU, 01 parêlha de T-6, 02 Helicópteros e 01 Heli-Canhão (BAMBADINCA).

Foram recolhidos 32 elementos da população, aprendida documentação e material de secundária importância e destruídas várias tabancas. As NT sofreram 10 evacuados por cansaço, insolação e desidratação.



«Morteiro 81» XIME - A pose do Sousa de Castro - 1972

*Março:*

- Excluindo a actividade habitual, há a realçar:

- Operação «DESFILE FESTIVO» em 14 e 15MAR72, executada por 03 GRComb da CCAÇ 12, 02 da CART 3494, 01 (+) da CART 2715, 02 da CART 3493, PEL CAÇ NAT 52 (-), PEL CAÇ NAT 54, GEMIL's 309 e 310, PEL's MIL 241, 242, 243, nas regiões de BAMBADINCA, MATO CÃO, ENXALÉ, XIME, PTA COLI e MANSAMBO.

Não se verificaram vestígios ou contactos IN.

*Abril:*

- O quadro operacional conteve-se nos mesmos moldes, salientando:

- Operação «PROTEGE RODOVIA» de 07 a 08ABR72, por 02 GRComb da CCAÇ 12, 01 da CART 3494, PEL's CAÇ NAT 52, 54 e 63, PEL's MIL 241 e 242 em MATO CÃO, FINETE, DEMBATAÇO, PTA COLI, GUNDAGUÉ BEAFADA e MADINA COLHIDO.

- Acção «GASPAR 5» em 25MAI72 pela CCAÇ 12 na PTA VARELA.

Loi eliminado o chefe do bigrupo MÁRIO MENDES (Notícia A-2), capturada a sua Kalashnikov», 03 carregadores da mesma e documentos.

b) *Conclusões*

- A actividade das NT no trimestre foi intensa, positiva e eficiente, apesar do reduzido tempo de comissão passado até ao momento.

*Continua*